

# MIEJSOWY PLAN ZAGOSPODAROWANIA PRZESTRZENNEGO DLA TERENÓW PARKU ELEKTROWNI WIATROWYCH WRAZ ZE STREFAMI ODDZIAŁYWANIA W CZĘŚCI OBRĘBÓW CHOJNO I OSTROBUDKI

OGŁOSZONO  
W DZIENNIKU URZĘDOWYM  
WOJ. WLKP. NR .....

ZALĄCZNIK GRAFICZNY  
do UCHWAŁY NR .....  
Rady Gminy Pakosław  
z dnia 29 maja 2014r.

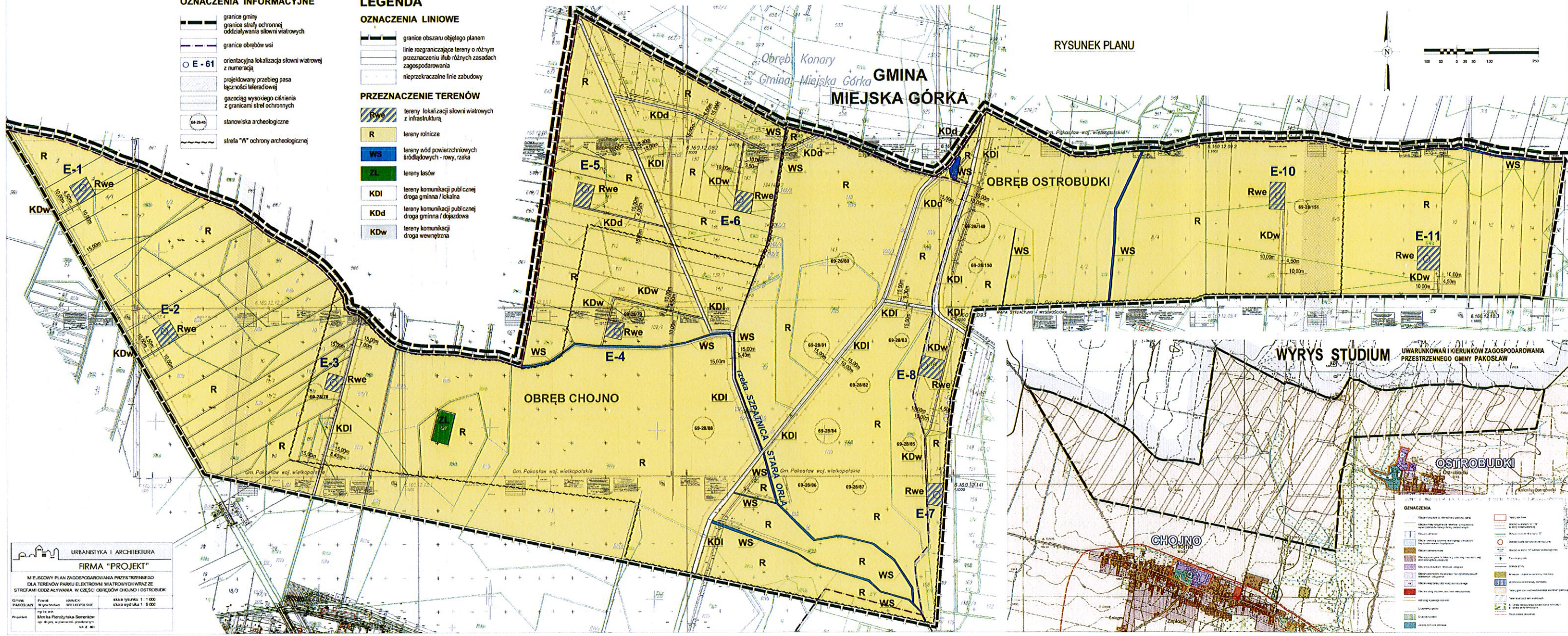
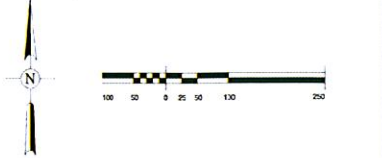
## OZNACZENIA INFORMACYJNE

- granice gminy
- granice strefy ochronnej oddziaływania słowni wiatrowych
- granice obrębów wsi
- orientacyjna lokalizacja słowni wiatrowej z numeracją
- projektowany przebieg pasa łączności teleadresowej
- gazociąg wysokiego ciśnienia z granicami stref ochronnych
- stanowiska archeologiczne
- strefa "W" ochrony archeologicznej

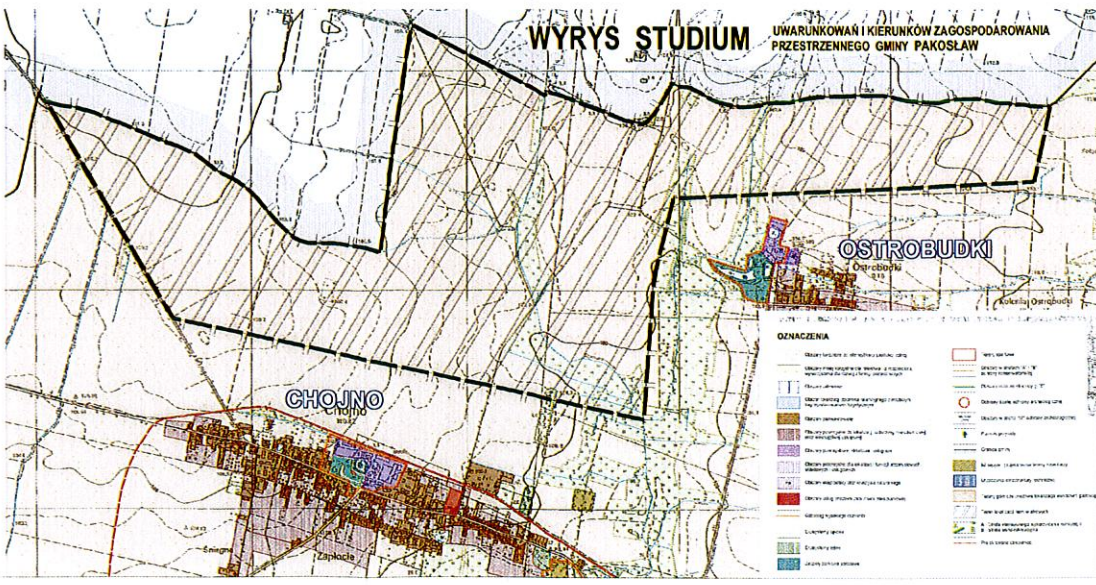
## LEGENDA

- ### OZNACZENIA LINIOWE
- granice obszaru objętego planem
  - linie rozgraniczające tereny o różnym przeznaczeniu w lub różnych zasadach zagospodarowania
  - nieprzekraczalne linie zabudowy
- ### PRZEZNACZENIE TERENÓW
- Rwe tereny lokalizacji słowni wiatrowych z infrastrukturą
  - R tereny rolnicze
  - WS tereny wód powierzchniowych śródlądowych - rowy, rzeka
  - ZL tereny lasów
  - KDI tereny komunikacji publicznej droga gminna / lokalna
  - KDd tereny komunikacji publicznej droga gminna / dojazdowa
  - KDw tereny komunikacji droga wewnętrzna

RYSUNEK PLANU



WYRYS STUDIUM UWARUNKOWAŃ I KIERUNKÓW ZAGOSPODAROWANIA PRZESTRZENNEGO GMINY PAKOSŁAW



URBANISTYKA I ARCHITEKTURA  
**FIRMA "PROJEKT"**

MIEJSOWY PLAN ZAGOSPODAROWANIA PRZESTRZENNEGO DLA TERENÓW PARKU ELEKTROWNI WIATROWYCH WRAZ ZE STREFAMI ODDZIAŁYWANIA W CZĘŚCI OBRĘBÓW CHOJNO I OSTROBUDKI

Gmina: PAKOSŁAW	Pracownia: Białogóra	Adres: WIEŚ CHOJNO 100	Skala: 1:500
Projektant: Sławek Papiński	Wzrost: 1981	Wzrost: 1981	Wzrost: 1981

- ### OZNACZENIA
- teren objęty planem
  - linie rozgraniczające tereny o różnym przeznaczeniu
  - linie zabudowy
  - teren lokalizacji słowni wiatrowych z infrastrukturą
  - teren rolniczy
  - teren wód powierzchniowych śródlądowych - rowy, rzeka
  - teren lasowy
  - teren komunikacji publicznej - droga gminna / lokalna
  - teren komunikacji publicznej - droga gminna / dojazdowa
  - teren komunikacji - droga wewnętrzna
  - orientacyjna lokalizacja słowni wiatrowej z numeracją
  - projektowany przebieg pasa łączności teleadresowej
  - gazociąg wysokiego ciśnienia z granicami stref ochronnych
  - stanowiska archeologiczne
  - strefa "W" ochrony archeologicznej



